

Na temelju članka 3., stavak 2. Odluke o davanju javnih površina na privremeno korištenje («Službeni glasnik Grada Supetra» broj 3/14.) i članka 46. Statuta Grada Supetra («Službeni glasnik Grada Supetra» broj: 9/09., 04/13. i 3/14.), Gradonačelnik Grada Supetra dana 15. travnja 2015. godine, donosi

IZMJENE I DOPUNE PLAN LOKACIJA ZA KORIŠTENJE JAVNIH POVRŠINA NA PODRUČJU GRADA SUPETRA

- Ovim Izmjenama i dopunama Plana lokacija za korištenje javnih površina na području Grada Supetra (u daljem tekstu: Plan) se vrši usklađivanje Plana lokacija za korištenje javnih površina na području Grada Supetra („Službeni glasnik Grada Supetra“ broj 04/14) (dalje u tekstu: Plan) sa iskazanim interesima gospodarskih subjekata te rezultatima primjene Plana u periodu od njegova donošenja, a sve sa osnova zaštite interesa Grada Supetra odnosno javnih interesa.
- U Planu se u tablici pod točkom 5., u grupi „III. Javne površine uz čvrste ugostiteljske objekte – ugostiteljske terase (štekati) – godišnje lokacije“ dodaje nova lokacija pod rb. 29. i to:

Rb.	Šira lokacija	Oznaka	Opis lokacije
III.	JAVNE POVRŠINE UZ ČVRSTE UGOSTITELJSKE OBJEKTE – UGOSTITELJSKE TERASE (ŠTEKATI) – godišnje lokacije		
29.	Porat	UT-14/P	Javna površina za ugostiteljsku terasu (štekat) koja se nalazi na kamenom nogostupu uz istočno pročelje starog hotela „Jadran“.

- U Planu se u tablici pod točkom 5., u grupi „XII. Reklamni pano za prezentaciju turističkih putovanja i izleta brodom – sezonske lokacije“ mijenjaju opisi pod rb. 4. i 5. tako da isti glase:

Rb.	Šira lokacija	Oznaka	Opis lokacije
XII.	REKLAMNI PANO ZA PREZENTACIJU TURISTIČKIH PUTOVANJA I IZLETA BRODOM – sezonske lokacije		
4.	Vlačica	RPPs-1/V	Reklamni pano za prezentaciju turističkih putovanja i izleta brodom koji se nalazi uz istočni dio kamenog zida južno od plaže „Vlačica“ – prvi od istočne strane.
5.	Vlačica	RPPs-2/V	Reklamni pano za prezentaciju turističkih putovanja i izleta brodom koji se nalazi uz istočni dio kamenog zida južno od plaže „Vlačica“ – drugi od istočne strane.

- U Planu se u tablici pod točkom 5., u grupi „XXV. Iznajmljivanje bicikla – godišnja lokacija“ dodaje nova lokacija pod rb. 2. i to:

Rb.	Šira lokacija	Oznaka	Opis lokacije
XXV.	IZNAJMLJIVANJE BICIKLA – godišnja lokacija		
2.	Put Vele luke	IB-2/PVL	Lokacija za iznajmljivanje bicikla koja se nalazi na južnom nogostupu ulice Put Vela luke, a pred početkom ulice Šetalište Miljenka Smoje.





- Sukladno izmjenama i dopunama koje su navedene u točkama 2., 3. i 4. ovih Izmjena i dopuna Plana istima se mijenjanju i kartografski privitci Plana broj 2., 3., 4. i 5. te su izmijenjeni kartografski privitci sastavni dio ovih Izmjena i dopuna Plana
- Sve ostale odredbe Plana ostaju nepromijenjene te su i dalje na snazi.
- Ove Izmjene i dopune Plana stupaju na snagu osmog dana od dana objave u „Službenom glasniku Grada Supetra“.

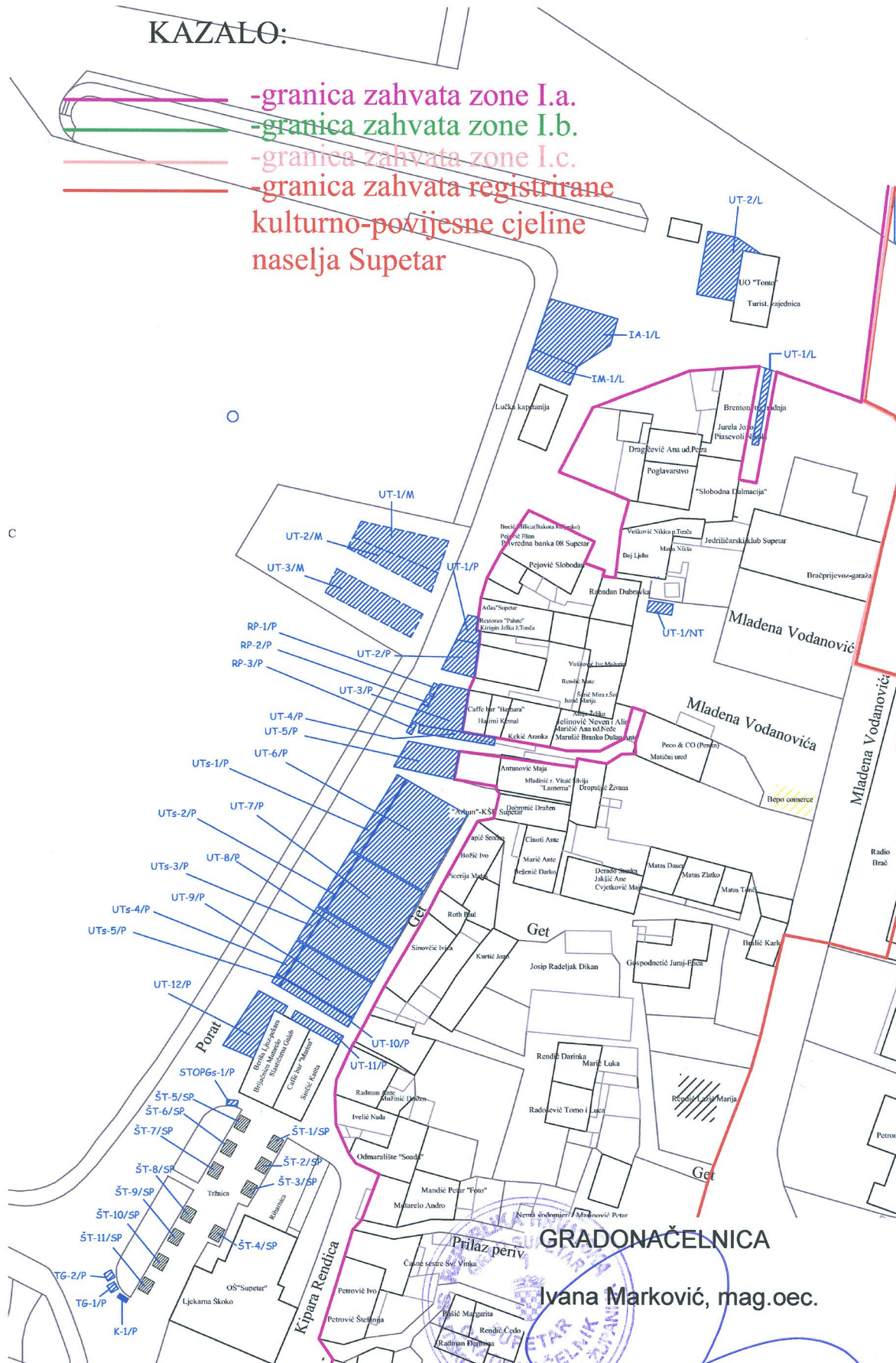
KLASA: 363-05/15-03/0009
URBROJ: 2104/01-02/1-15-0001
Supetar, 15. travnja 2015. godine


GRADONAČELNICA
Ivana Marković, mag.oec.

KARTOGRAFSKI PRIVITAK PLANA BROJ 2.

KAZALO:

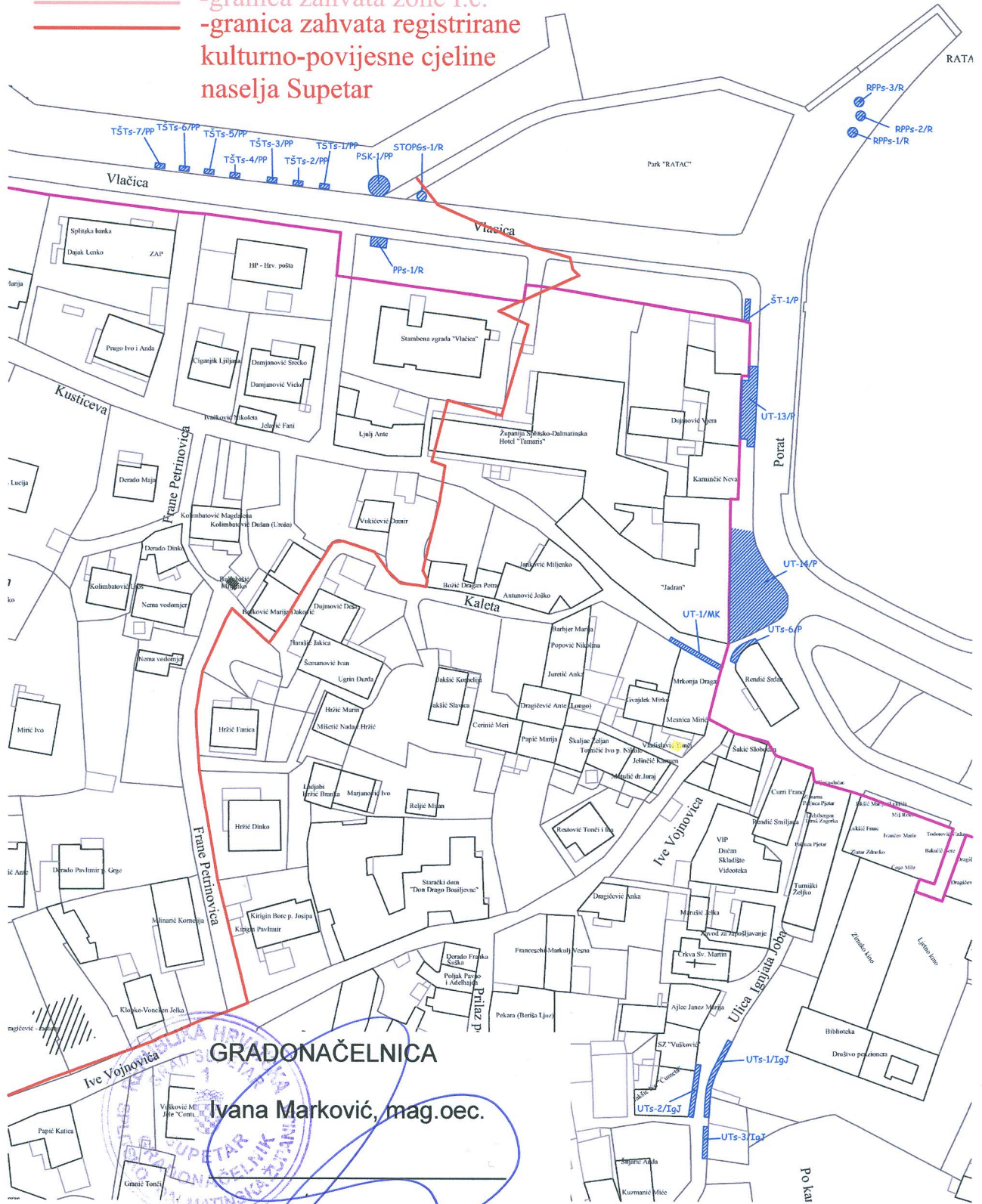
-  -granica zahvata zone I.a.
-  -granica zahvata zone I.b.
-  -granica zahvata zone I.c.
-  -granica zahvata registrirane kulturno-povijesne cjeline naselja Supetar



KARTOGRAFSKI PRIVITAK PLANA BROJ 3.

KAZALO:

- -granica zahvata zone I.a.
- -granica zahvata zone I.b.
- -granica zahvata zone I.c.
- -granica zahvata registrirane kulturno-povijesne cjeline naselja Supetar

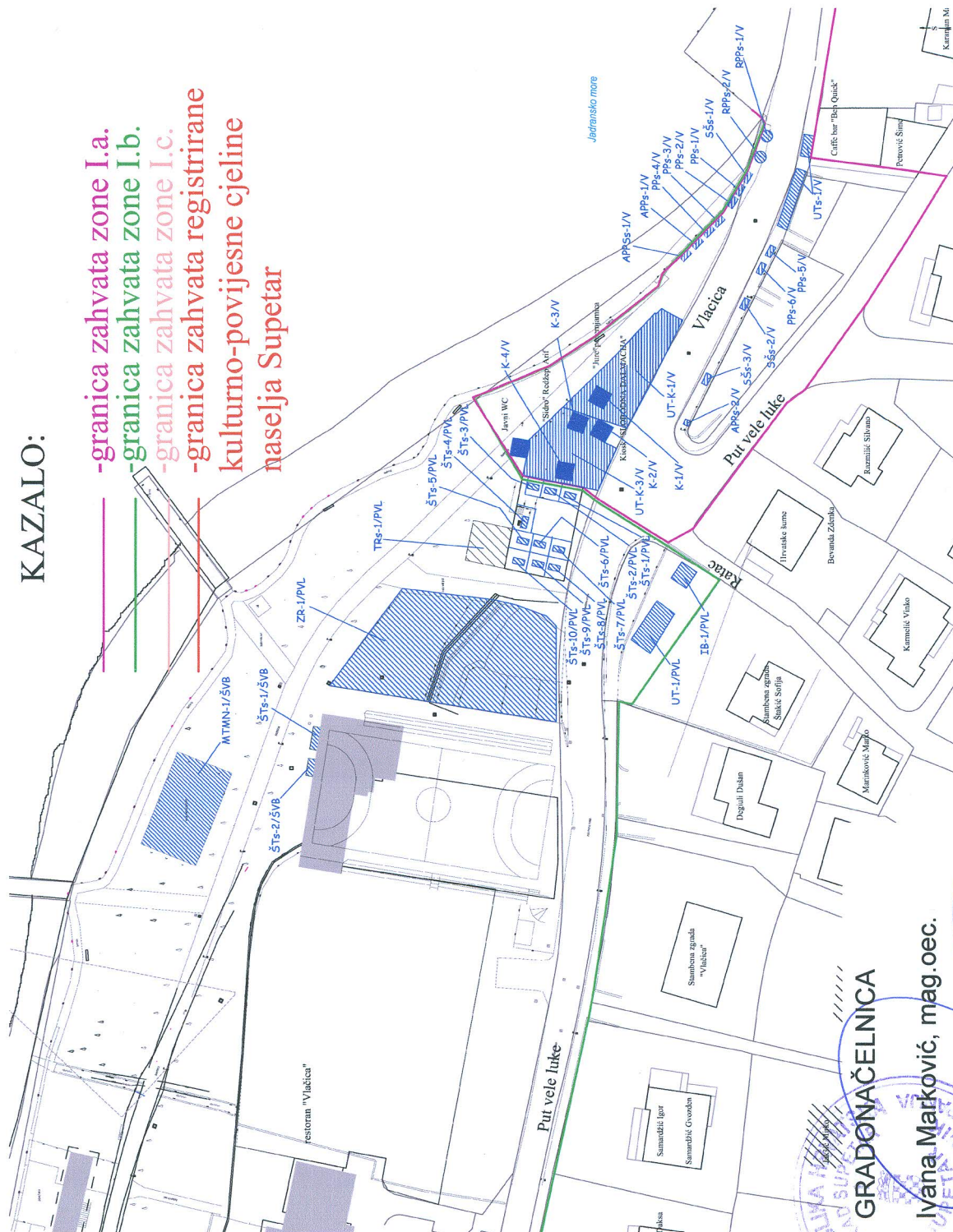


Izmjene i dopune Plana lokacija za korištenje javnih površina na području Grada Supetra
klasa: 363-05/15-03/0009; urbroj: 2104/01-02/1-15-0001 od 15. travnja 2015. godine

KARTOGRAFSKI PRIVITAK PLANA BROJ 4.

KAZALO:

- granica zahvata zone I.a.
- granica zahvata zone I.b.
- granica zahvata zone I.c.
- granica zahvata registrirane kulturno-povijesne cjeline naselja Supetar



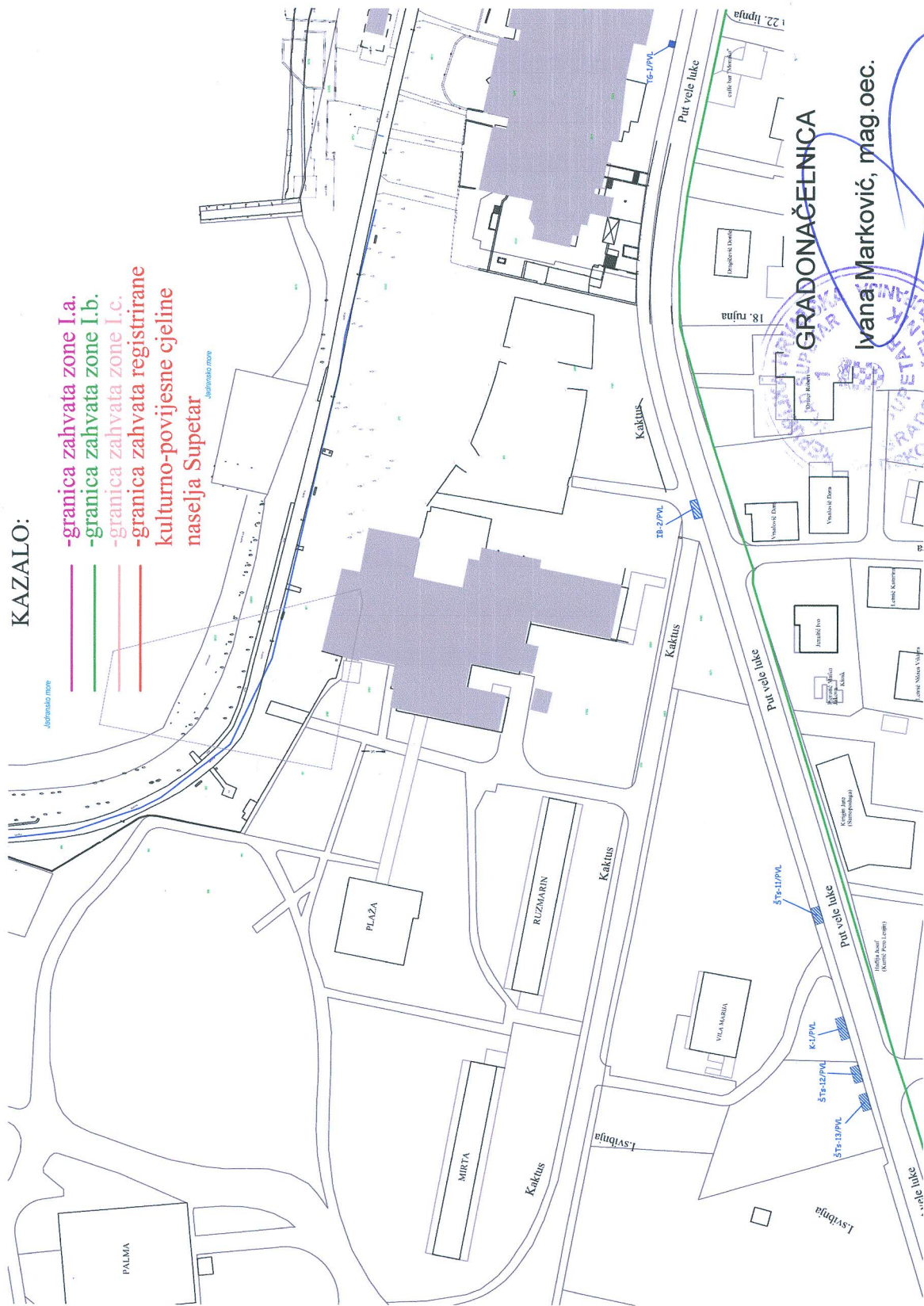
GRADONAČELNICA
Ivana Marković, mag.oec.



GRAD SUPETAR
Gradonačelnik

Izmjene i dopune Plana lokacija za korištenje javnih površina na području Grada Supetra
klasa: 363-05/15-03/0009; urbroj: 2104/01-02/1-15-0001 od 15. travnja 2015. godine

KARTOGRAFSKI PRIVITAK PLANA BROJ 5.



GRADONAČELNICA

Ivana Marković, mag.oec.

GRAD SUPETAR
Gradonačelnik